
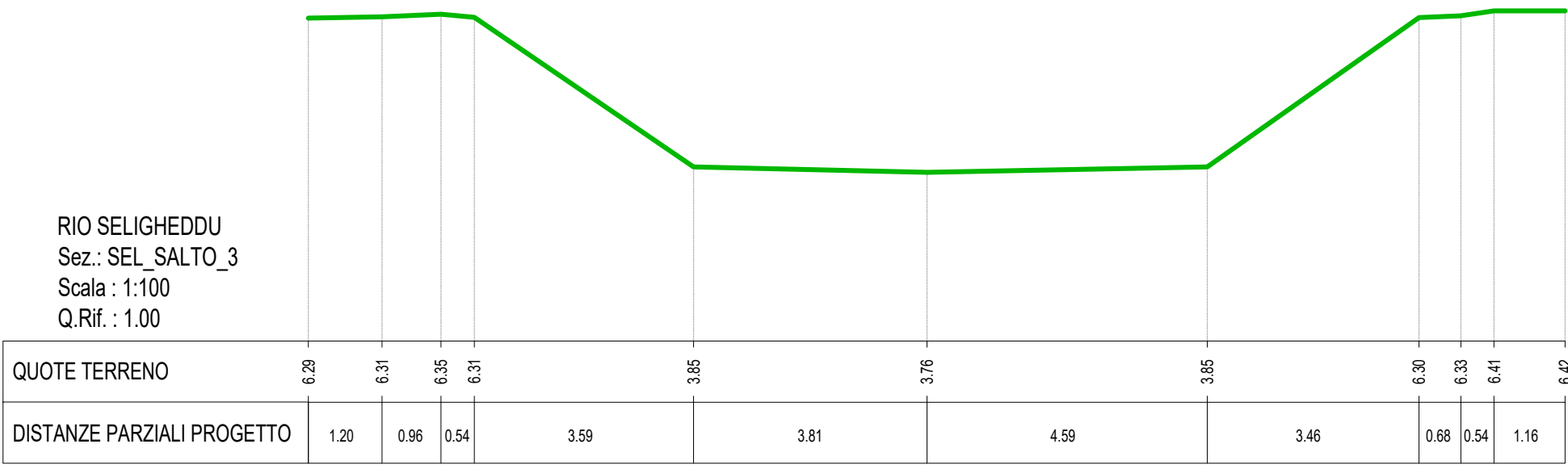


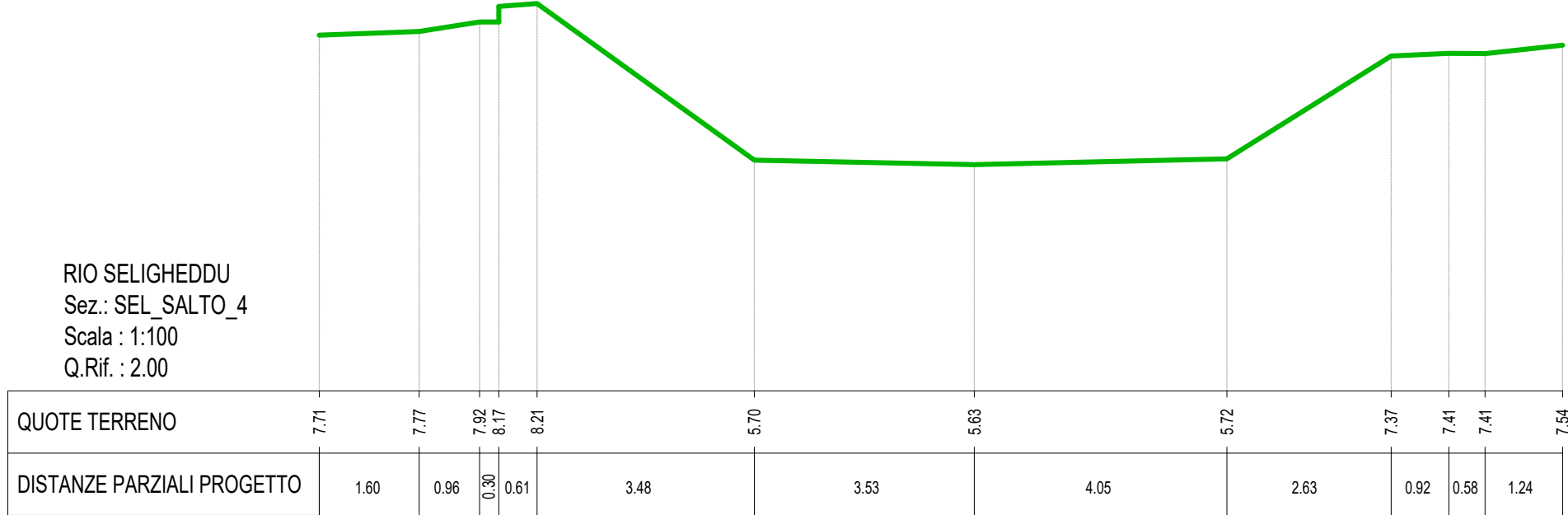
PROFILO SUPERIORE



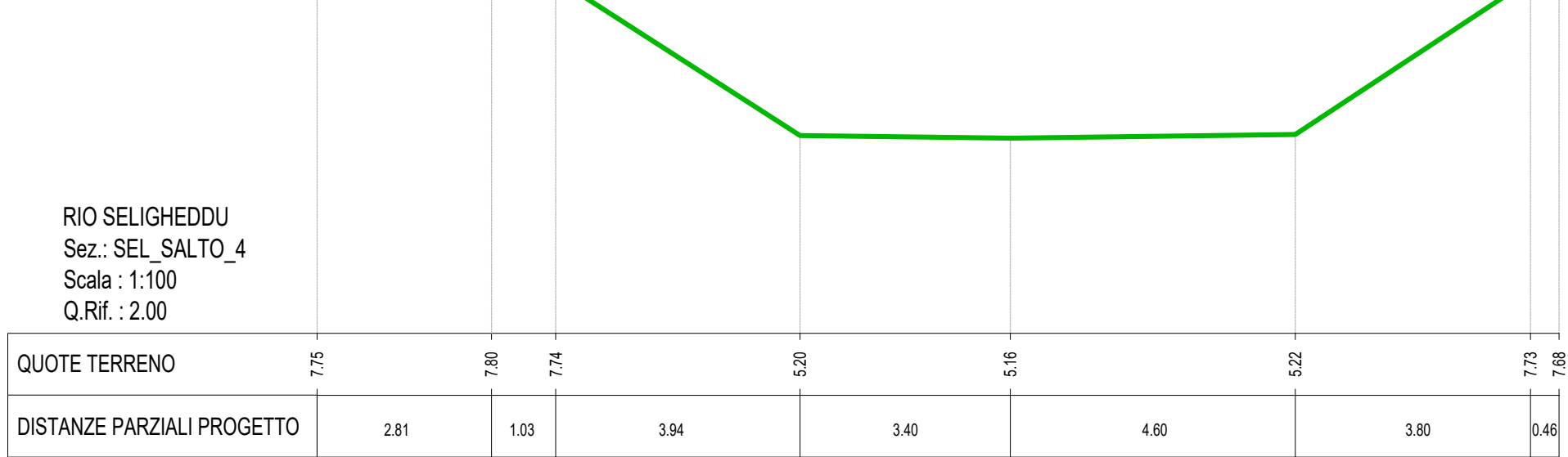
SEZIONE TRASVERSALE



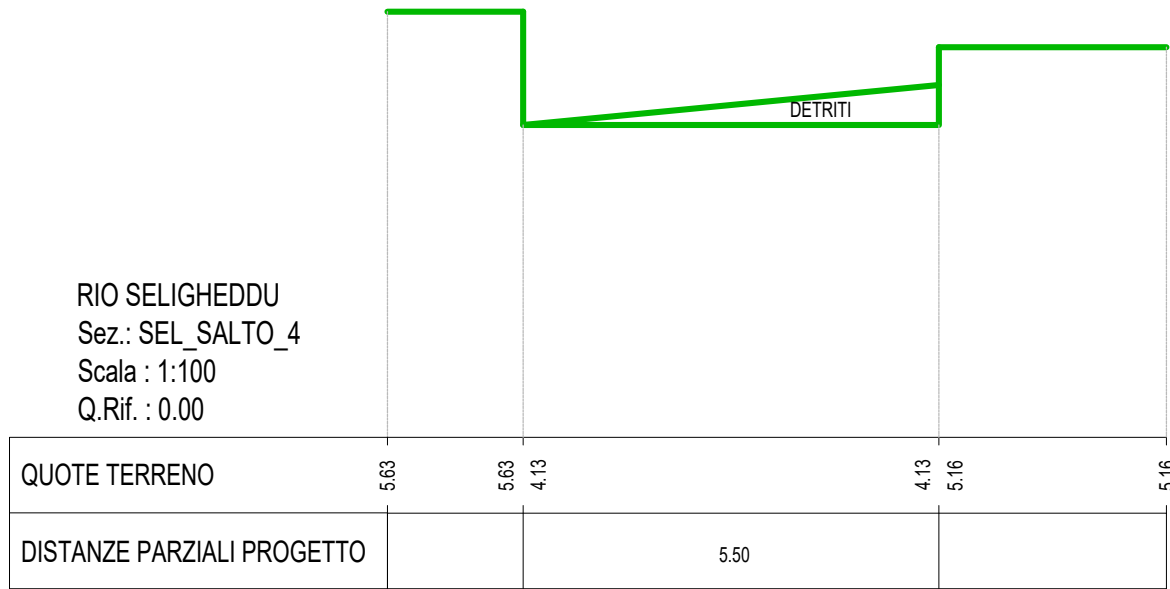
PROFILO INFERIORE



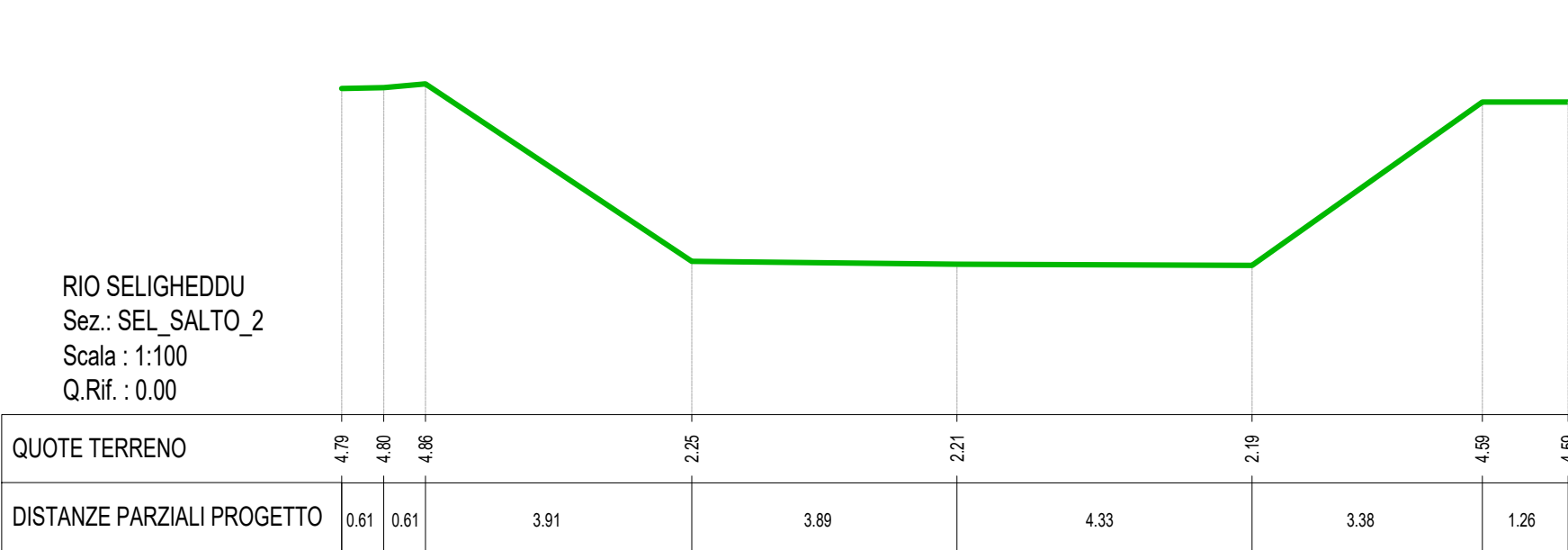
PROFILO SUPERIORE



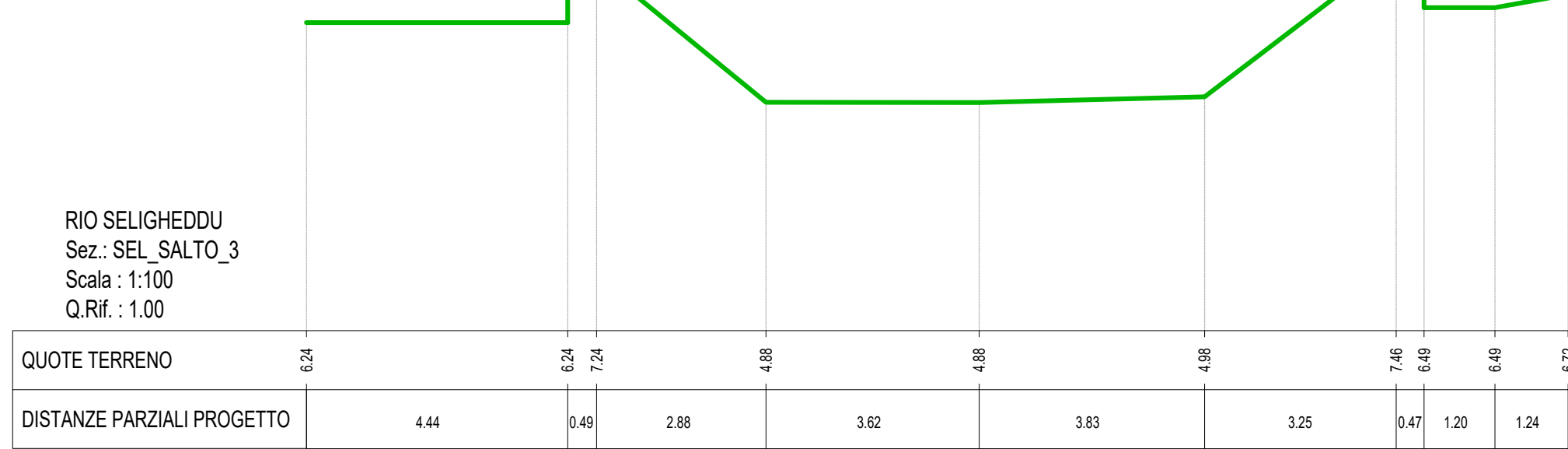
PROFILO INFERIORE



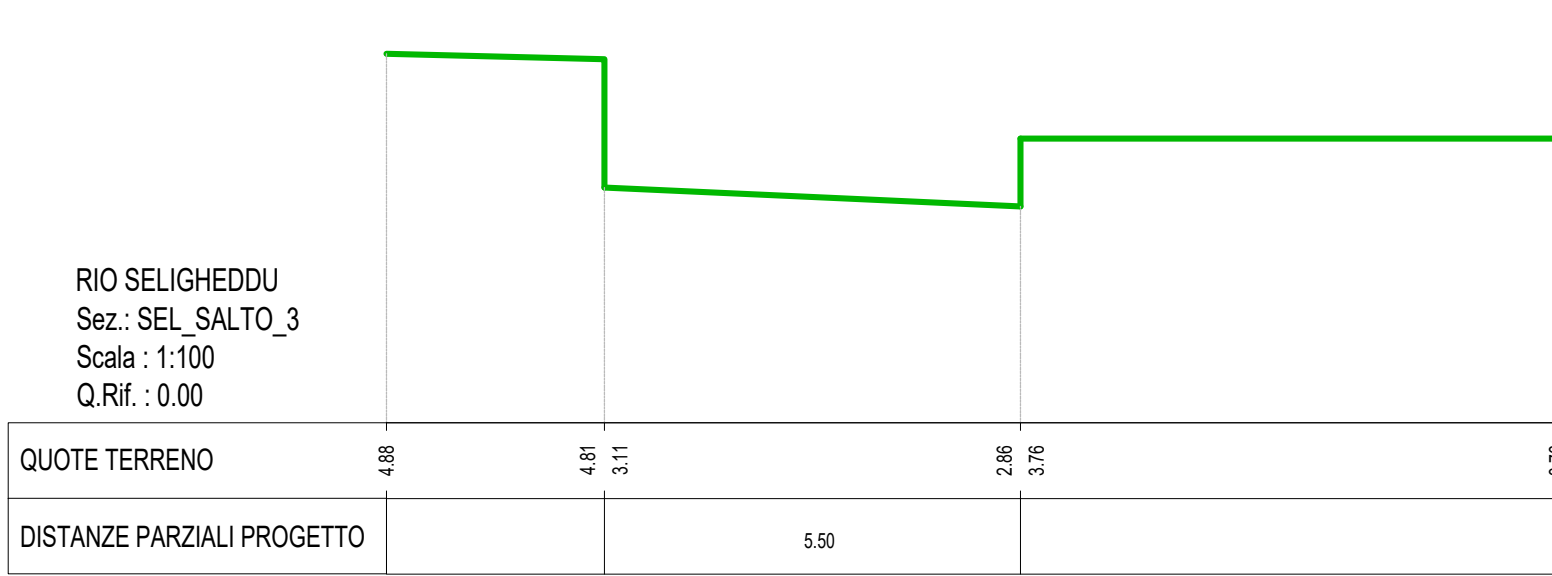
SEZIONE TRASVERSALE



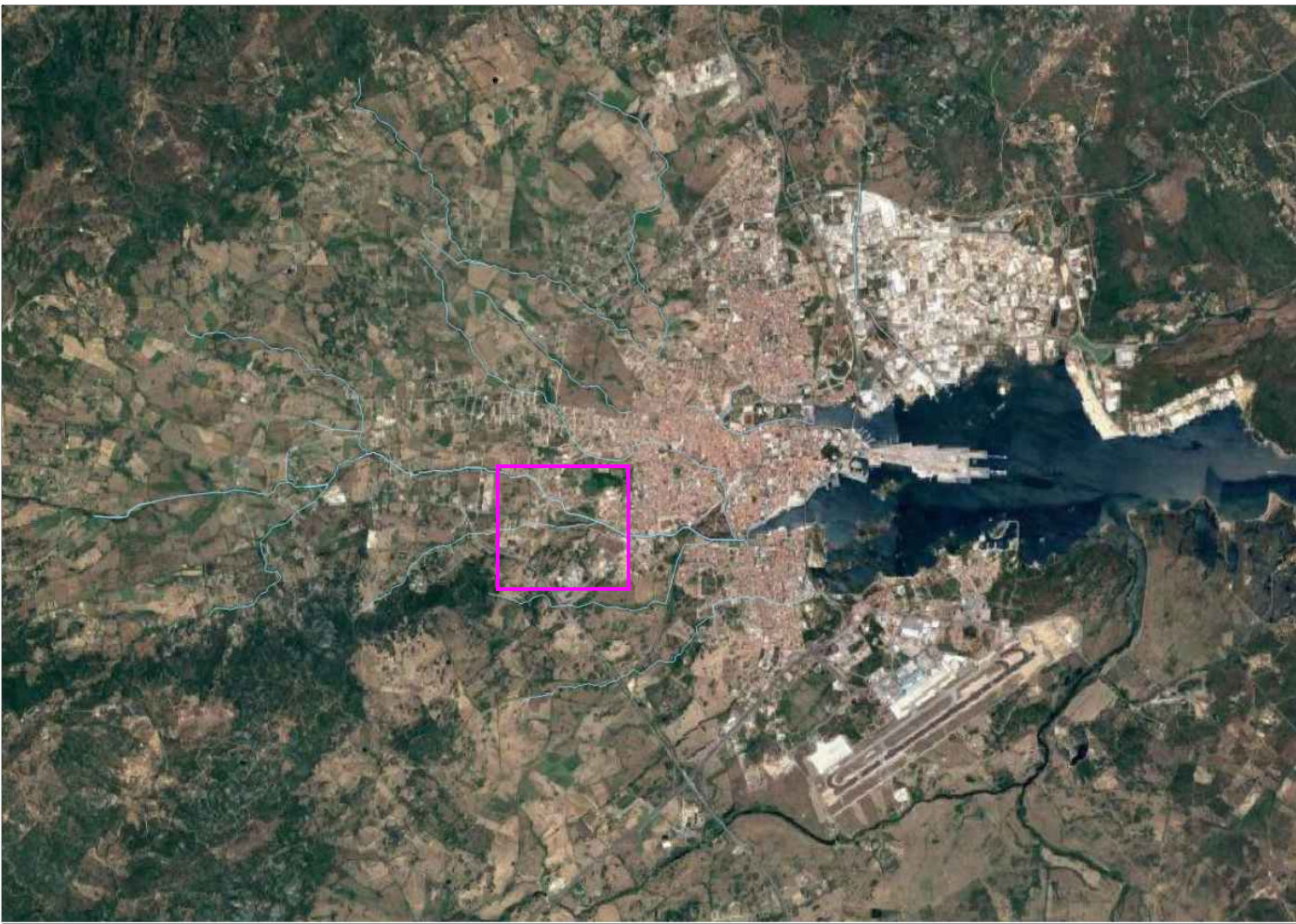
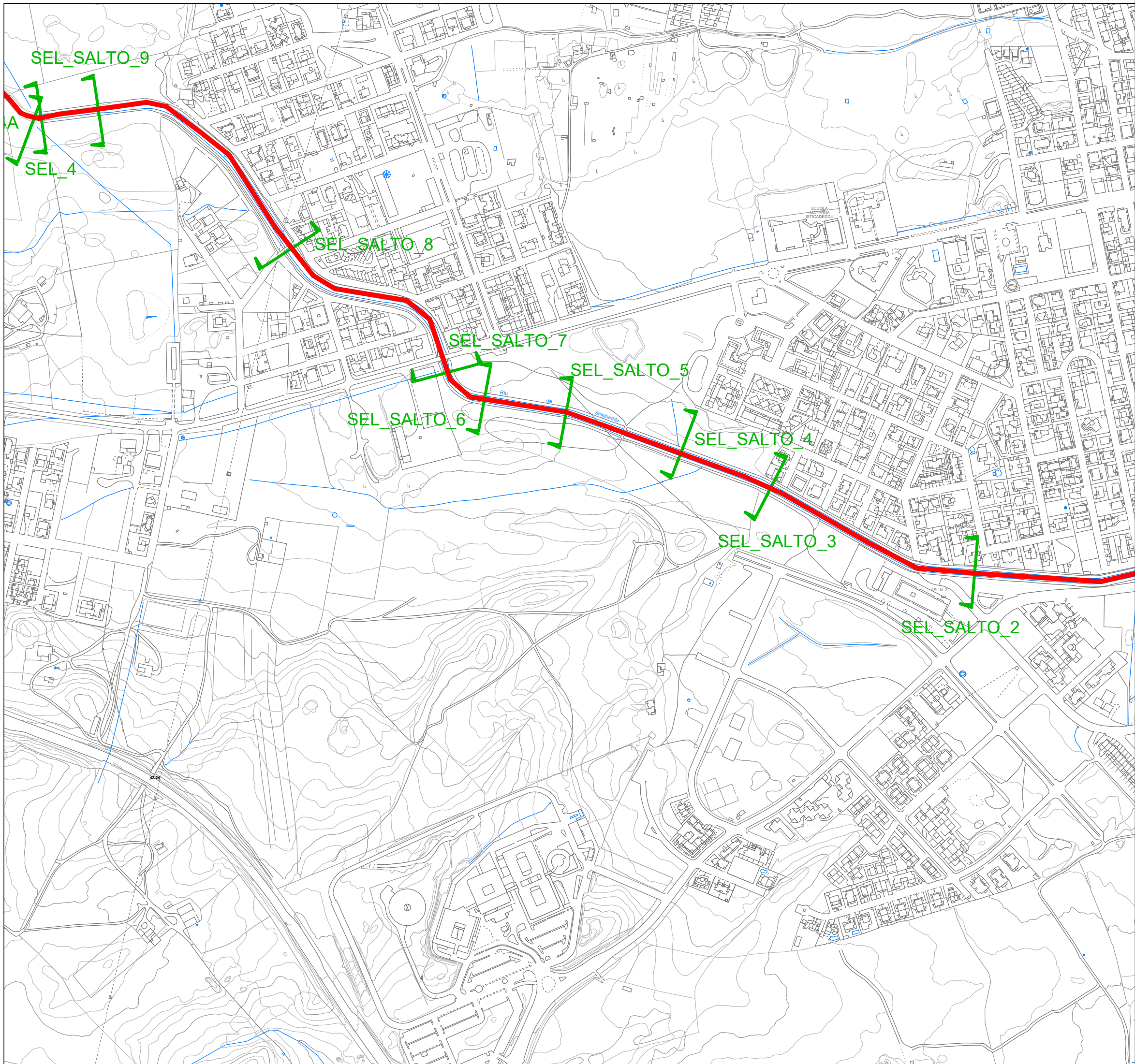
PROFILO INFERIORE



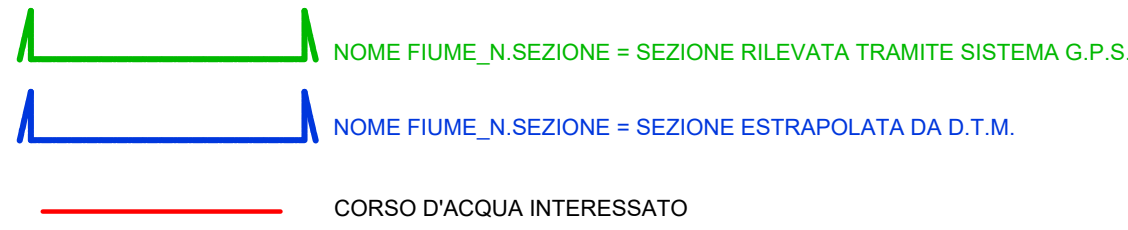
PROFILO SUPERIORE



SEZIONE TRASVERSALE



LEGENDA



PROGETTO DI FATTIBILITÀ TECNICO ED ECONOMICA

OLBIA E LE SUE ACQUE

Opere di mitigazione del rischio idraulico e recupero del rapporto della città con i suoi fiumi

MACROAREA 3 - AMBITO URBANO

| | | | | | |
|--|--|------------------------------------|-----------------|-----------------|-------------------|
| PROGETTAZIONE RAGGRUPPAMENTO TEMPORANEO DI IMPRESE: (Capogruppo mandataria) | (Mandanti) | IL SINDACO: Settimo Nizzi | | | |
| | | | | | |
| RESPONSABILE DELL'INTEGRAZIONE DELLE PRESTAZIONI SPECIALISTICHE: Ing. Simone Venturini | | | | | |
| TITOLO Rilievi topografici e batimetrici Restituzioni delle indagini sullo stato di fatto Sezioni rio Seligheddu - Tav. 2 | | IL DIRIGENTE: Ing. Diego Ciceri | | | |
| CODICE ELABORATO B.4.24 | SCALA 1 : 100 - 1:5000 NOME FILE B.4.1_B.4.35.dwg | DATA OTTOBRE 2023 | | | |
| ELABORAZIONE PROGETTUALE TECHNITAL S.p.A. Ing. SIMONE VENTURINI Ordine degli Ingegneri della Provincia di Verona N.42515 | REVISIONI | | | | |
| | | | | | |
| | | | | | |
| 0 | OTTOBRE 2023 | Emissione | Geom. G.FOLLESA | Ing. G. DA ROIT | Ing. S. VENTURINI |
| REV. | DATA | MOTIVO | REDATTO | VERIFICATO | APPROVATO |